



Topographie de la cavité : Carrière de La Gorce (Douence)

Fédération Française
de Spéléologie

Tous droits réservés

L'accès à ce document n'entraîne aucun transfert total ou partiel de propriété sur ces données et images dont l'utilisation est strictement limitée à un usage privé et à des besoins internes.

Pour tout autre usage nous contacter : www.cres-merignac.fr

IDENTITE de la cavité : Carrière de La Gorce

Entrée propriété de Mr Douence

Entrée 1 : Entrée Douence – La Gorce

Entrée 2 : Sous La Gorce

Type d'entrée 1 : Porche

Type d'entrée 2 : Porche

Karst, secteur : Entre-Deux Mers – Bordeaux Rive droite

Communes : Haux

Lieu dit : La Gorce

Réseau : Carrière de Haux – La Gorce à préciser

Accès : Propriété privée

SPELEOMETRIE :

Coordonnées de l'entrée 1 :

Projection : Lambert III en km

X = 385,310

Y = 3272,7371

Z = 38m

Projection WGS84, degrés décimaux :

Latitude = 44,72281

Longitude = -0,37392

TOPOGRAPHIE caractéristiques :

Club : CRES de Mérignac

Relevés :

29-03-2018 : Bousquet Gérard, Marine Bouhier, Laurent Mimouni,

16-12-2018 : Bousquet Gérard, Séverine Vigier

Matériel :

Longueurs : Lasermètre

Dénivelés, pente : Clinomètre,

Azimut : Boussole en degrés

Autre matériel : Support à mémoire de position
et support de cible

Logiciel de topographie : Vtopo

Logiciels de traitements : PDF Creator, OpenOffice
+ Dessin manuel

Date du relevé : 16 décembre 2018 (derniers relevés)

Déclinaison magnétique : -0,1100

Variation par an : 0,0806

SPELEOMETRIE :

Coordonnées de l'entrée 2 :

Projection : Lambert III en km

X = ?

Y = ?

Z = ?m

Projection WGS84, degrés décimaux :

Latitude = 44, ?

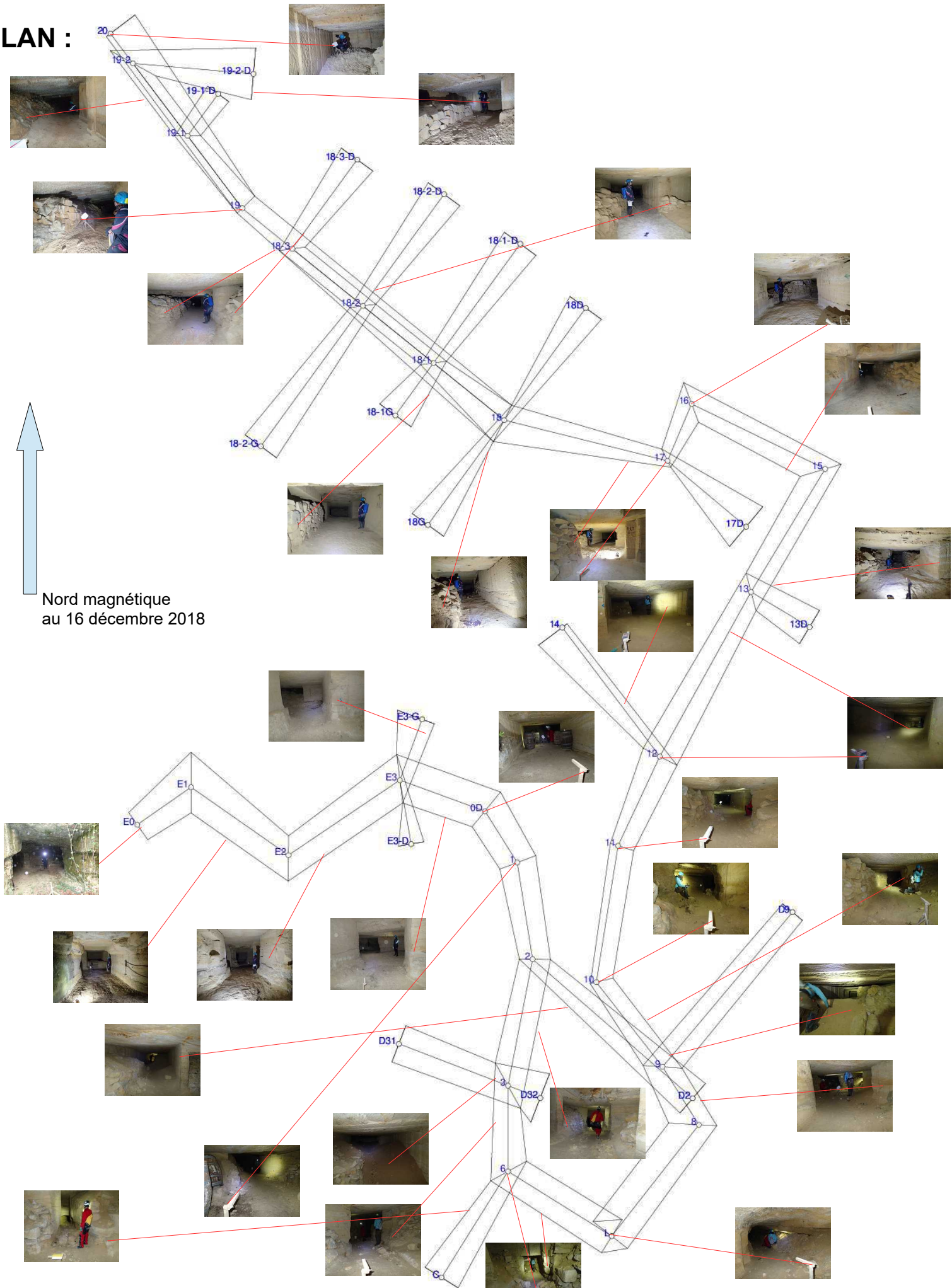
Longitude = -0, ?

Développement = 276m

Extension = 276m

Dénivelé = -6m (-6/+0)

PLAN :



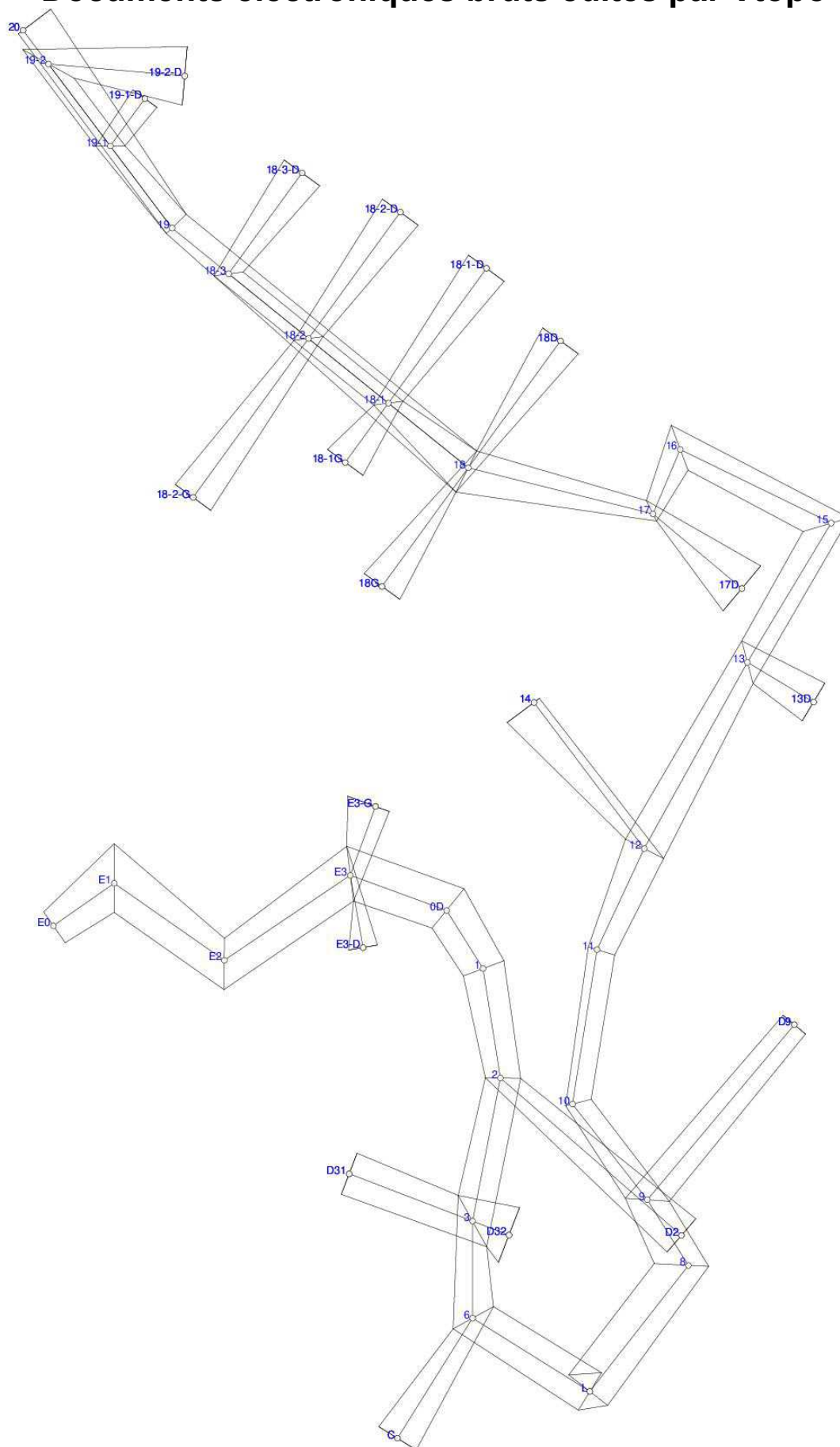
Nord magnétique
au 16 décembre 2018



COUPE :

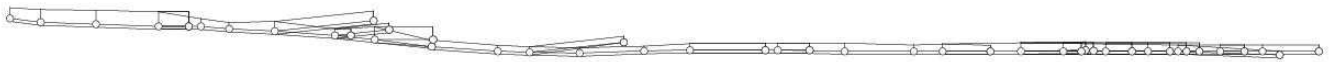
Documents électroniques bruts édités par Vtopo

PLAN :

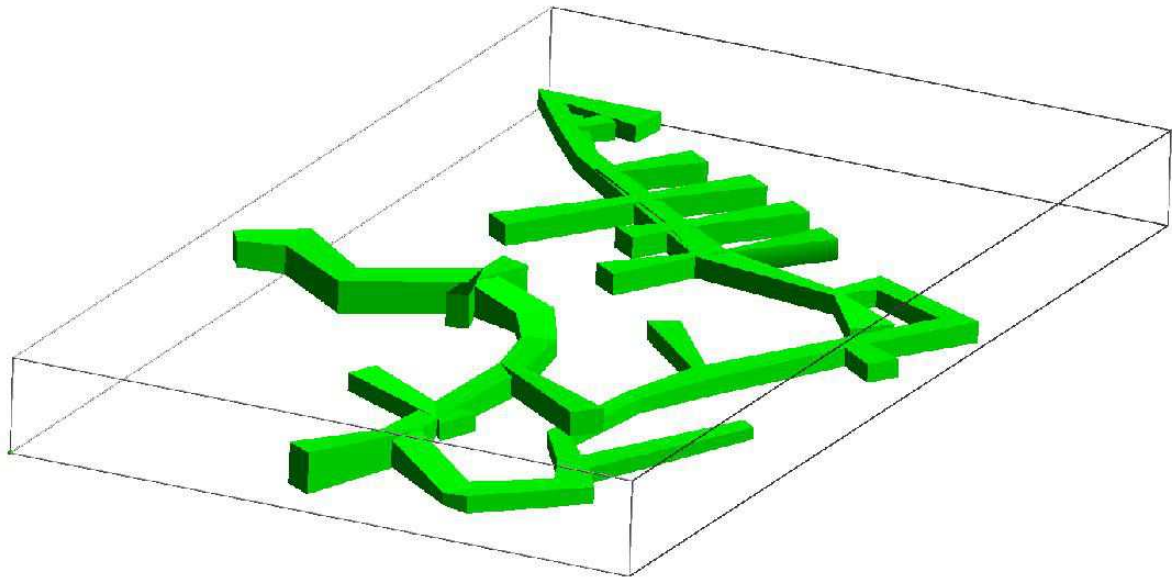


0  20 m - (1.00)

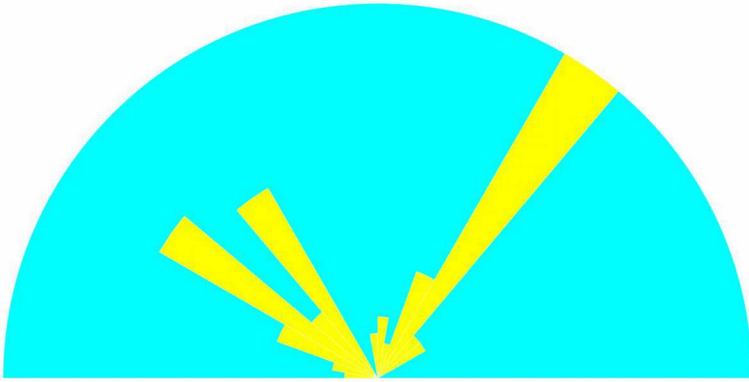
COUPE :



RENDU 3D :



ORIENTATIONS :



Report en surface :



******* Fin de la topographie *******

Tous droits réservés

L'accès à ce document n'entraîne aucun transfert total ou partiel de propriété sur ces données et images dont l'utilisation est strictement limitée à un usage privé et à des besoins internes.

Pour tout autre usage, nous contacter : www.cres-merignac.fr
