

**Entrée :** Cahuge de la Fricassée  
**Commune :** Blasimon, **secteur :** Villesèque  
**Réseau possible :** Villesèque à vérifier

**Accès :** Propriété privée

**Club :** CDS33

**Relevés :** Bousquet Gérard, Mathieu Jambert

**Matériel :** Croquis de mémoire

**Longueurs :** en mètres via lasermètre

**Dénivelés, pente :** en degrés via clinomètre,  
ou en cm

**Azimut :** en degrés via boussole TOPOCHAIX

**Autre matériel :** supports mémoire d'angle et cible

**Date du relevé :** 02 octobre 2011

**Spéléométrie :**

**Projection :** Lambert III en km

**X = Préciser**

**Y = Préciser**


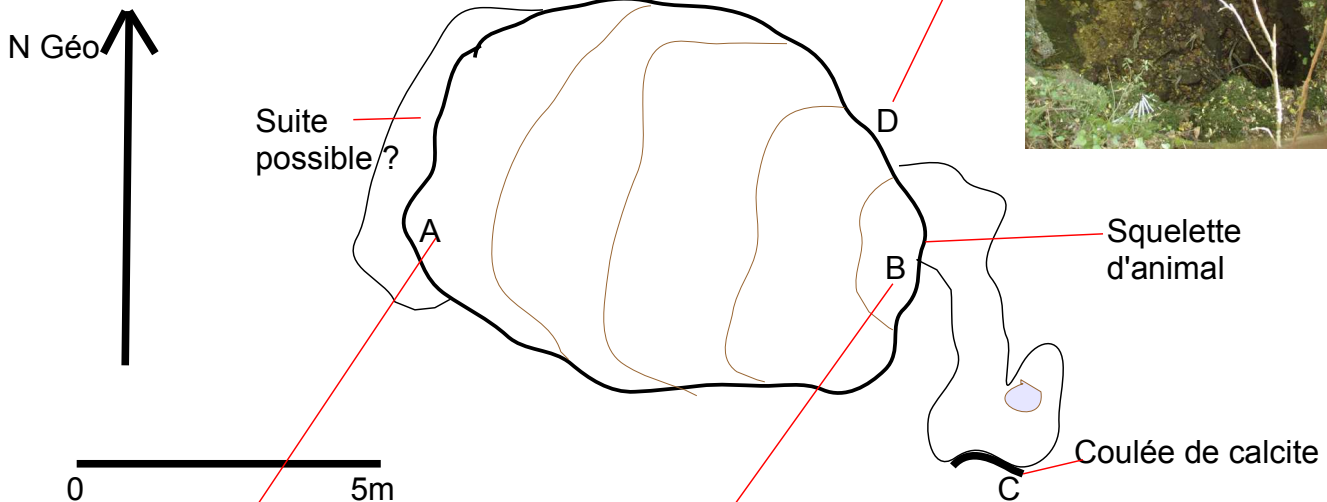
**Z = Préciser**

**Développement = 20m**

**Extension = 10m**

**Dénivelé = -10m (-10/+0)**


**PLAN :**



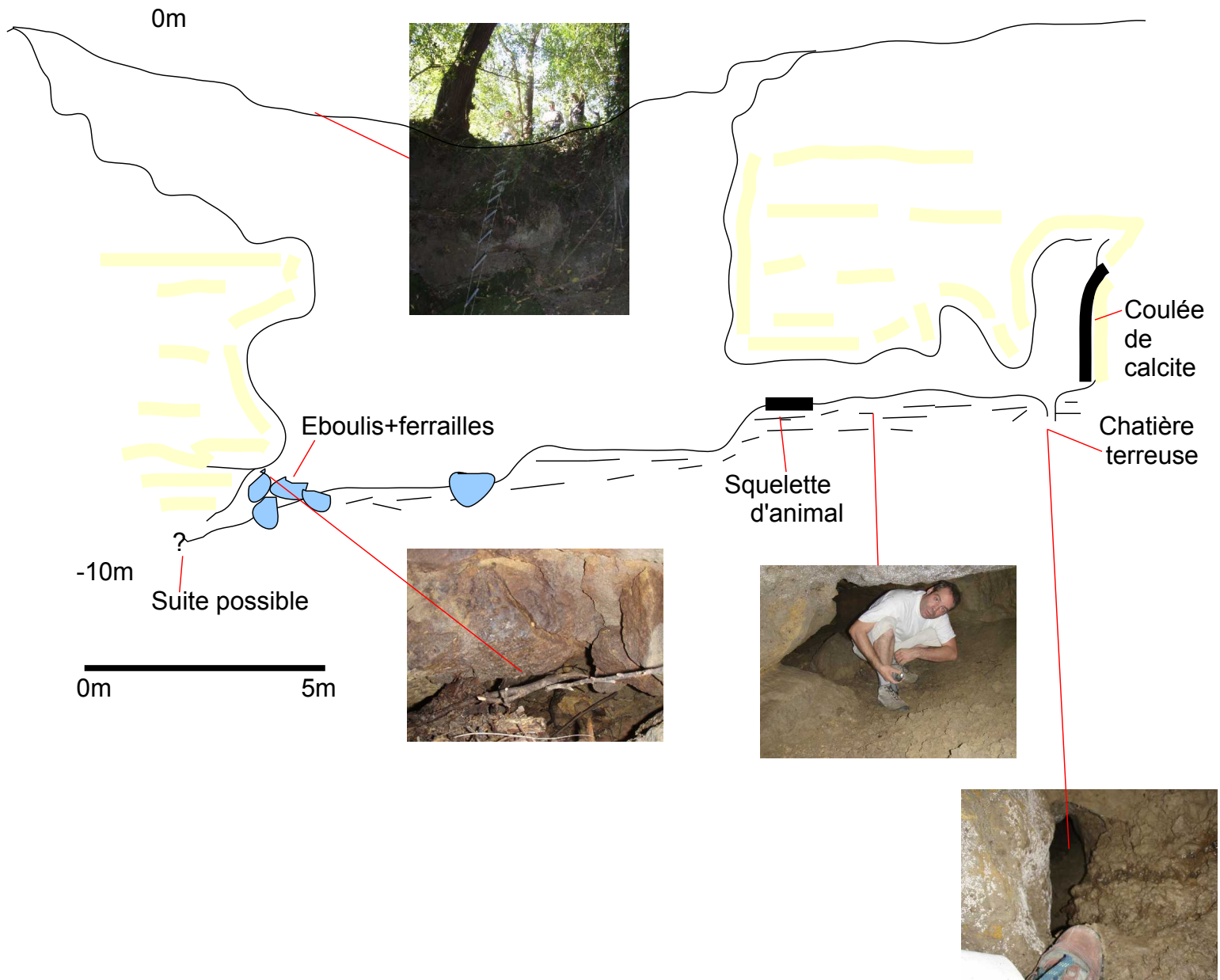
**A** *Illustration 1: Le bouchon de ferrailles et d'éboulis*



**B** *Illustration 2: Le squelette*



**COUPE Développée :**



\*\*\*\*\* Fin du croquis \*\*\*\*\*