

Entrée : RASTAS

Commune : Saint Genis du Bois (Gironde), **secteur** : La Cabane

Réseau possible : Saint Genis du Bois - Mouqueterie

Accès : Propriété privée

Spéléométrie :

Projection : Lambert III en km

X = 400,808

Y = 3269,571

Z = 59m

Développement = 54m

Extension = 52m

Dénivelé = -5m (-5/+0)

Club : CRES de Mérignac

Relevés : Bousquet Gérard, Bost Marie-Jo, Audouin Norbert

Matériel :

Longueurs : en mètres via lasermètre

Dénivelés, pente : en degrés via clinomètre,
ou en cm

Azimut : en degrés via boussole TOPOCHAIX

Autre matériel : supports mémoire d'angle et cible

Logiciel de topographie : Vtopo

Date du relevé : 17 octobre 2012

Historique :

L'entrée a été repérée le 14 septembre 2011 par une équipe du CRES, lors d'une prospection de routine.

L'exploration a commencé après avoir reçu l'autorisation de la propriétaire Mme BERAUD

La topographie partielle a été faite le 17 octobre 2012

La visite de cette cavité ne peut être faite qu'après une période de sécheresse. Malgré tout, des vasques peuvent empêcher la progression.

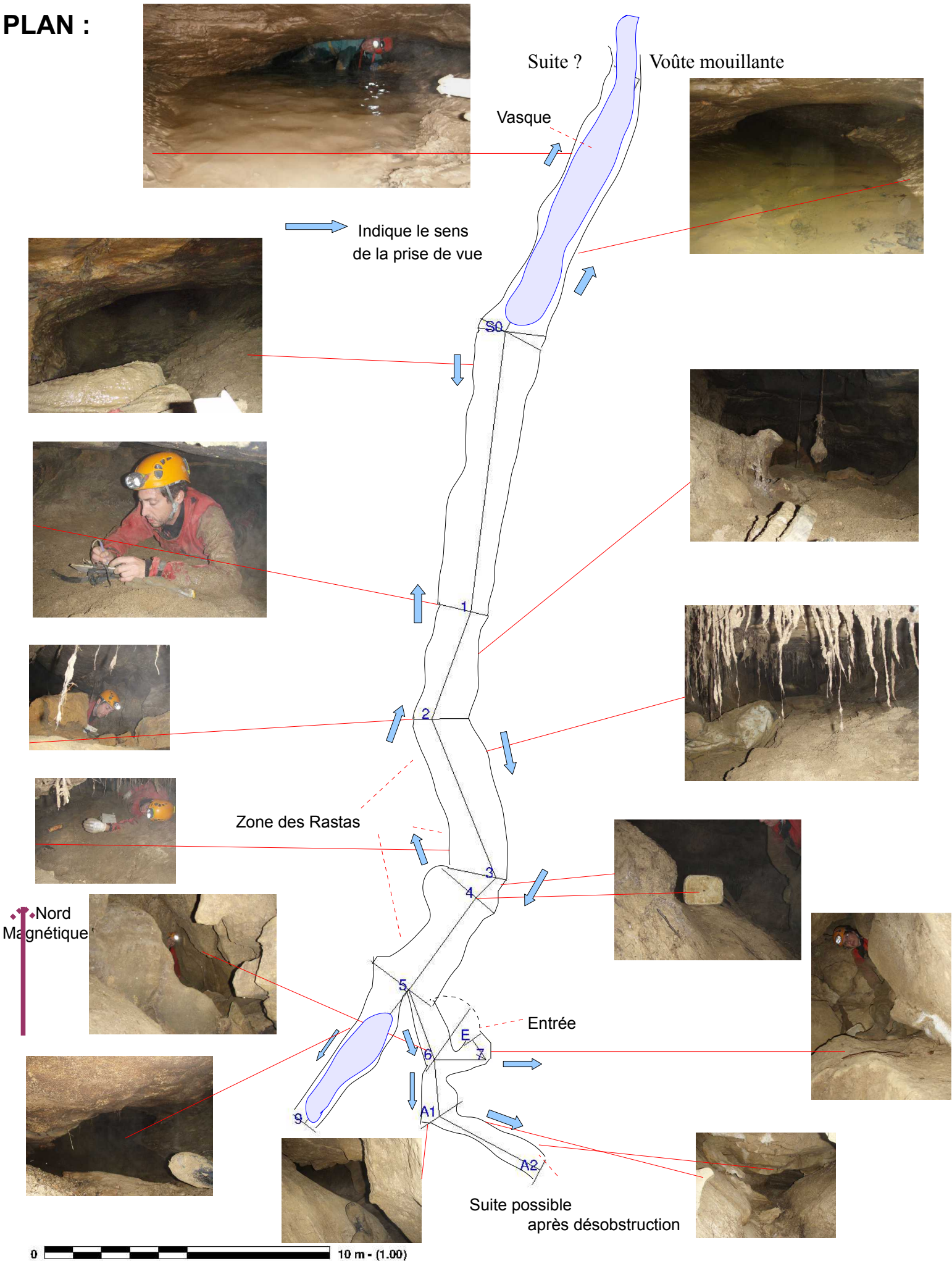
Situation au 17 octobre 2012 :

La dernière exploration a été bloquée par 2 vasques, une en aval et une autre en amont.

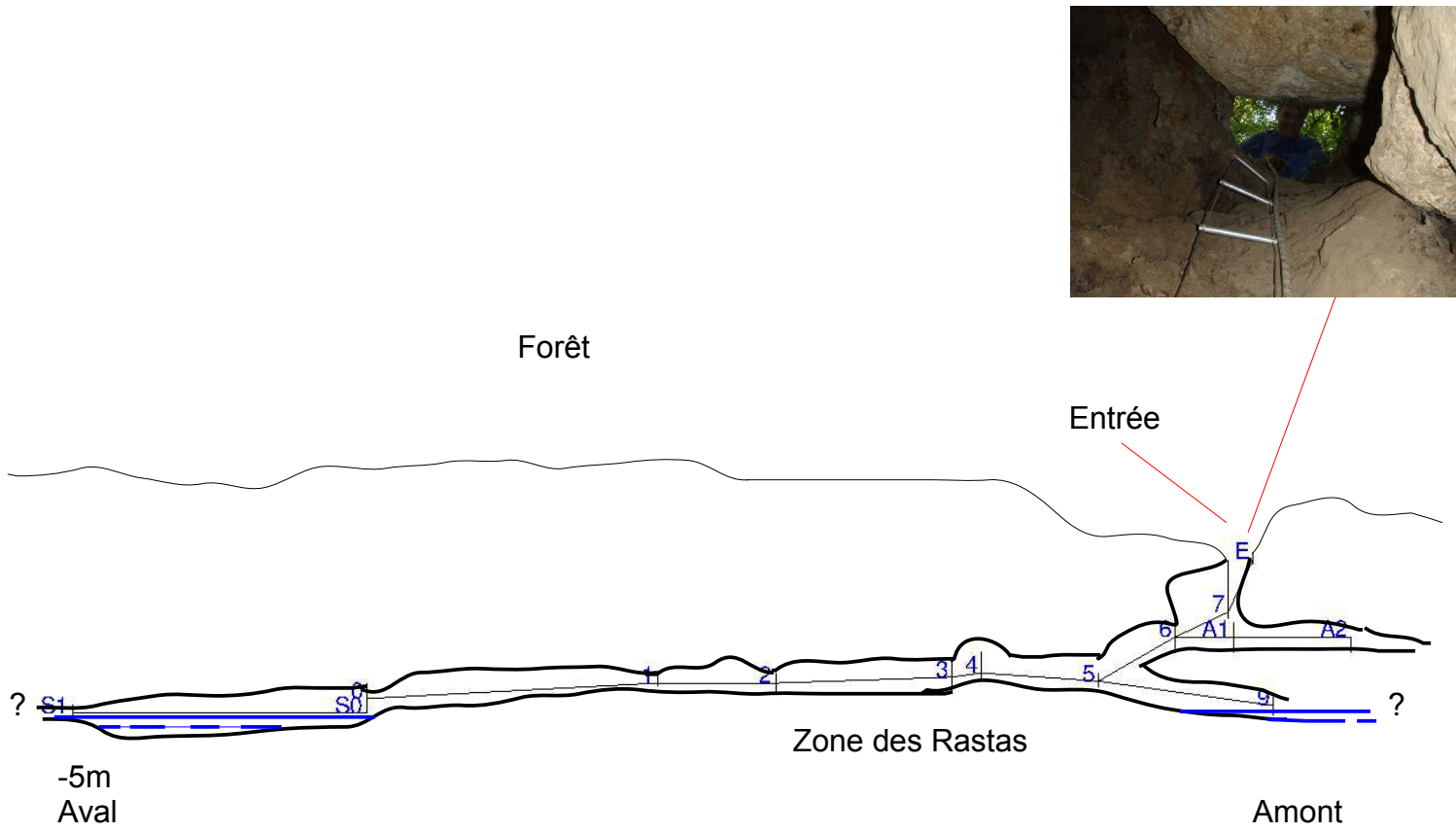
La prochaine exploration se fera en septembre octobre 2013 en fonction de la sécheresse.

La résurgence possible serait dans le ruisseau Engranne.

PLAN :

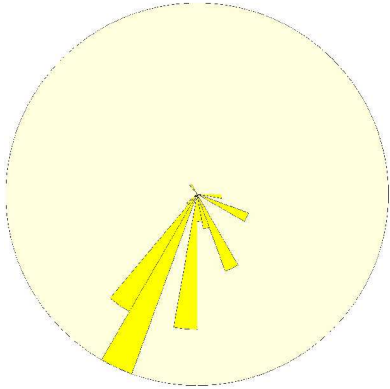


COUPE Développée :



Documents électroniques bruts édités par Vtopo

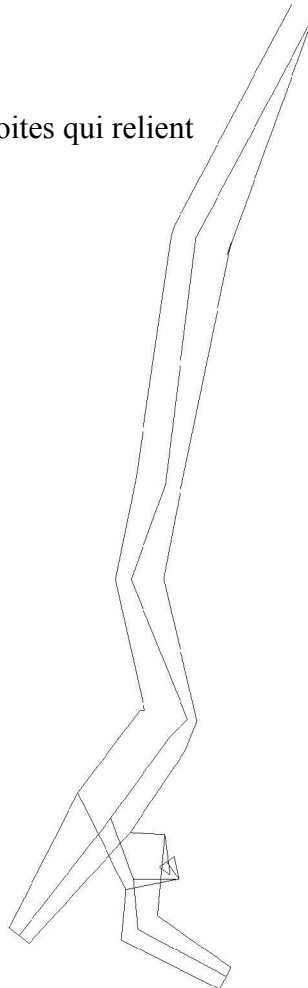
ORIENTATIONS :



PLAN :

Ci-contre le plan généré par le logiciel VTOPO.

Il s'agit ici comme pour la coupe ci-après, de lignes droites qui relient les points de topographie.




0  10 m - (1.00)

COUPE :



RENDU 3D :



******* Fin de la topographie *******